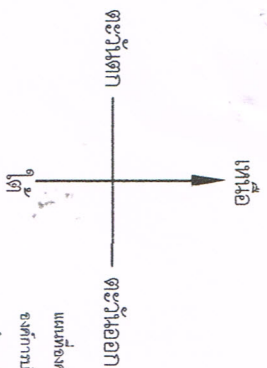


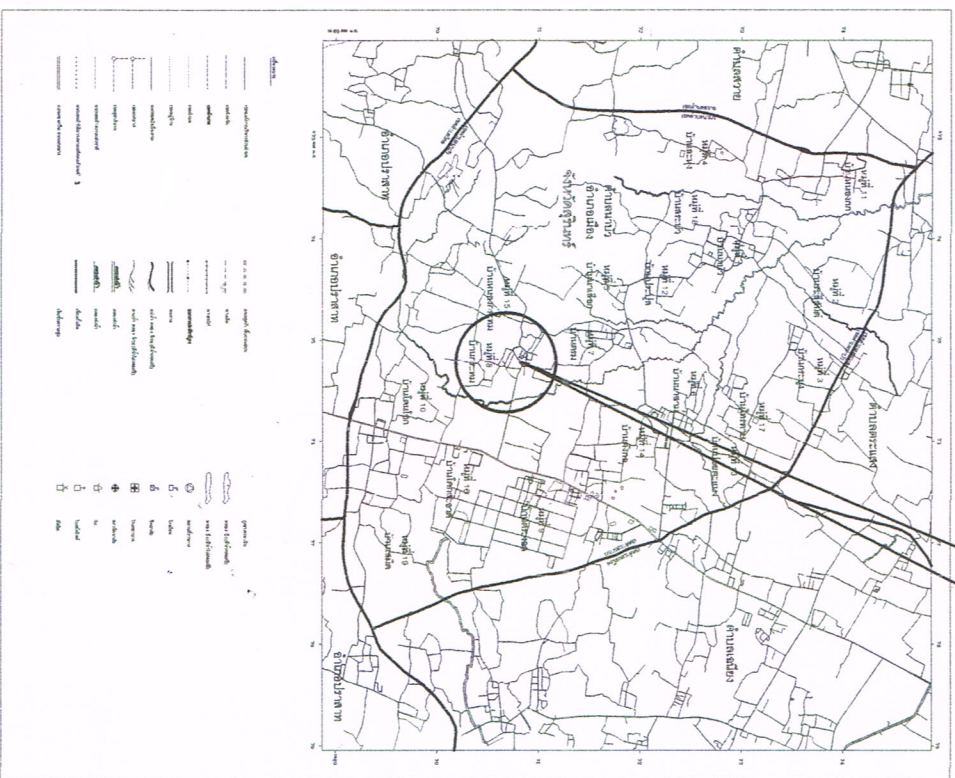
แผนที่ก่อสร้างถนนคอนกรีตเสริมเหล็กโดยสังเขป

(ขอยกสิทธิบัตร) หมู่ที่ 8 บ้านกระหม ต.นาบัว อ.เมือง จ.สุรินทร์



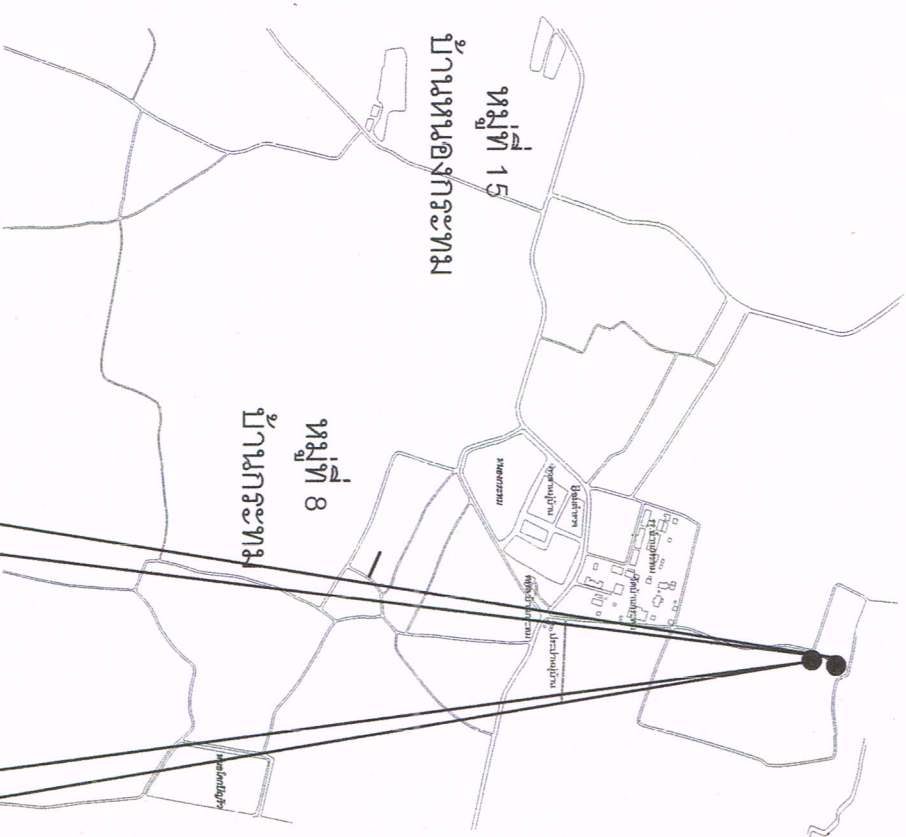
แผนที่องค์การบริหารส่วนตำบล
องค์การบริหารส่วนตำบลนาบัว
ข้าพเจ้ายิ่ง จึงขอคืนสิทธิบัตร

จุดที่ตั้งโครงการ



หมายเหตุ

แปลตามแบบแปลนได้ความเหมาะสมของพื้นที่และขึ้นอยู่กับดุลยพินิจของผู้ออกแบบงาน



จุดเริ่มต้นโครงการ

จุดสิ้นสุดโครงการ



DRAWING BY:

PROJECT NO.

PROJECT NAME:

OWNER:

อ.ต.นาบัว

DRAWING TITLE:

แผนที่ตั้งโครงการ

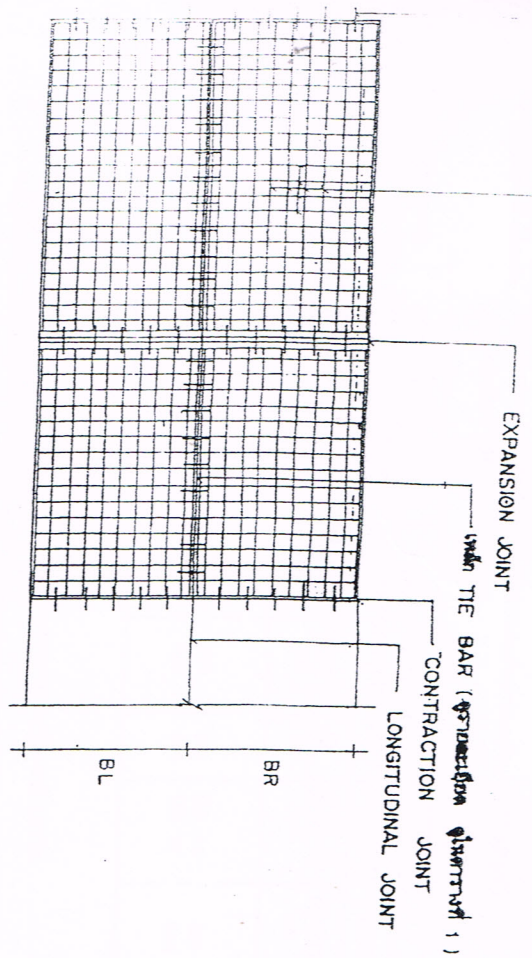
ลำดับ	รายการ
1	เริ่ม
2	0710
3	WYTHED
4	101000
5	จบ

The ownership of the copyright in this drawing by Kachanlek @ Thaimail COMPANY, LIMITED whose consent must be obtained before any use or reproduction of the drawing or any part thereof, can be made.

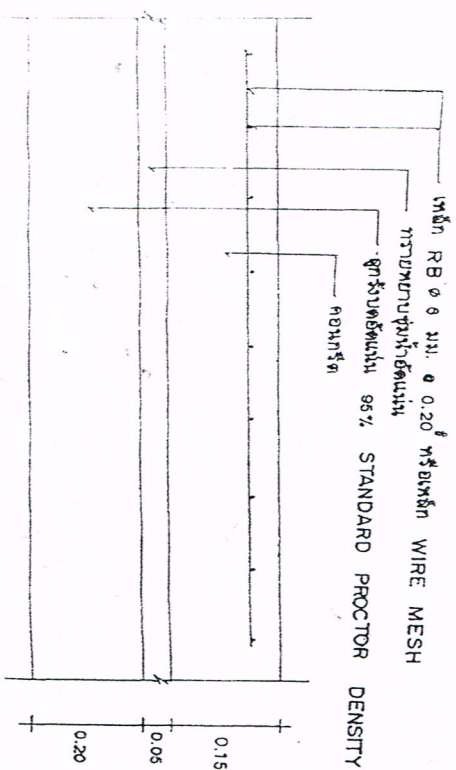
SCALE: No.:

DRAWN: CHECKED: TOTAL DRAWINGS:

DATE:

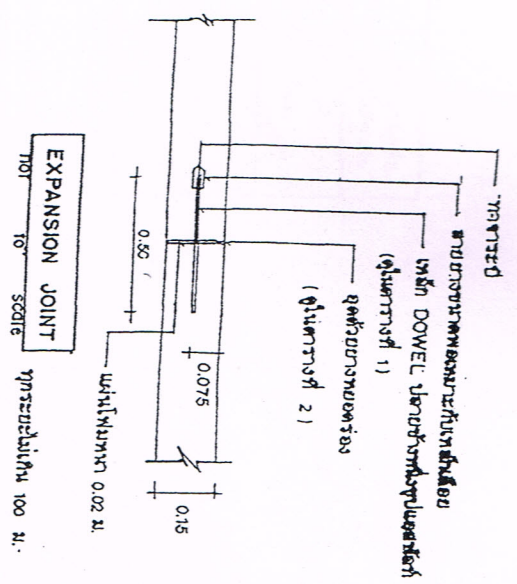


แบบแผนการวางตะแกรงเหล็ก



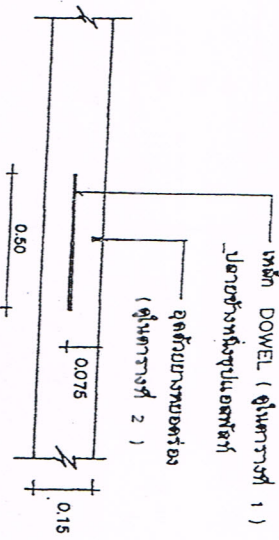
รายละเอียดเกี่ยวกับงานก่อสร้างและวัสดุที่ใช้

NOT TO SCALE



EXPANSION JOINT

NOT TO SCALE

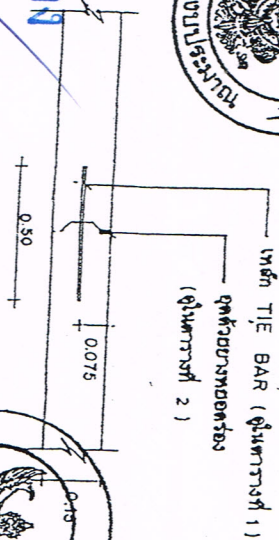


CONTRACTION JOINT

NOT TO SCALE



สำเนาถูกต้อง



LONGITUDINAL JOINT

NOT TO SCALE



กรมการปกครอง
กระทรวงมหาดไทย

แบบมาตรฐาน

หน้า ๑ จาก ๑ หน้า ๐.16 ม.

แผ่น

นายประจักษ์ วรรณฤกษ์

สถาปนิก ส.ค. ม.

นายพรชัย วัฒนชัย

นายพรชัย วัฒนชัย

นายพรชัย วัฒนชัย

นายพรชัย วัฒนชัย

นายพรชัย วัฒนชัย

นายพรชัย วัฒนชัย

นายพรชัย วัฒนชัย

นายพรชัย วัฒนชัย

91.1-01